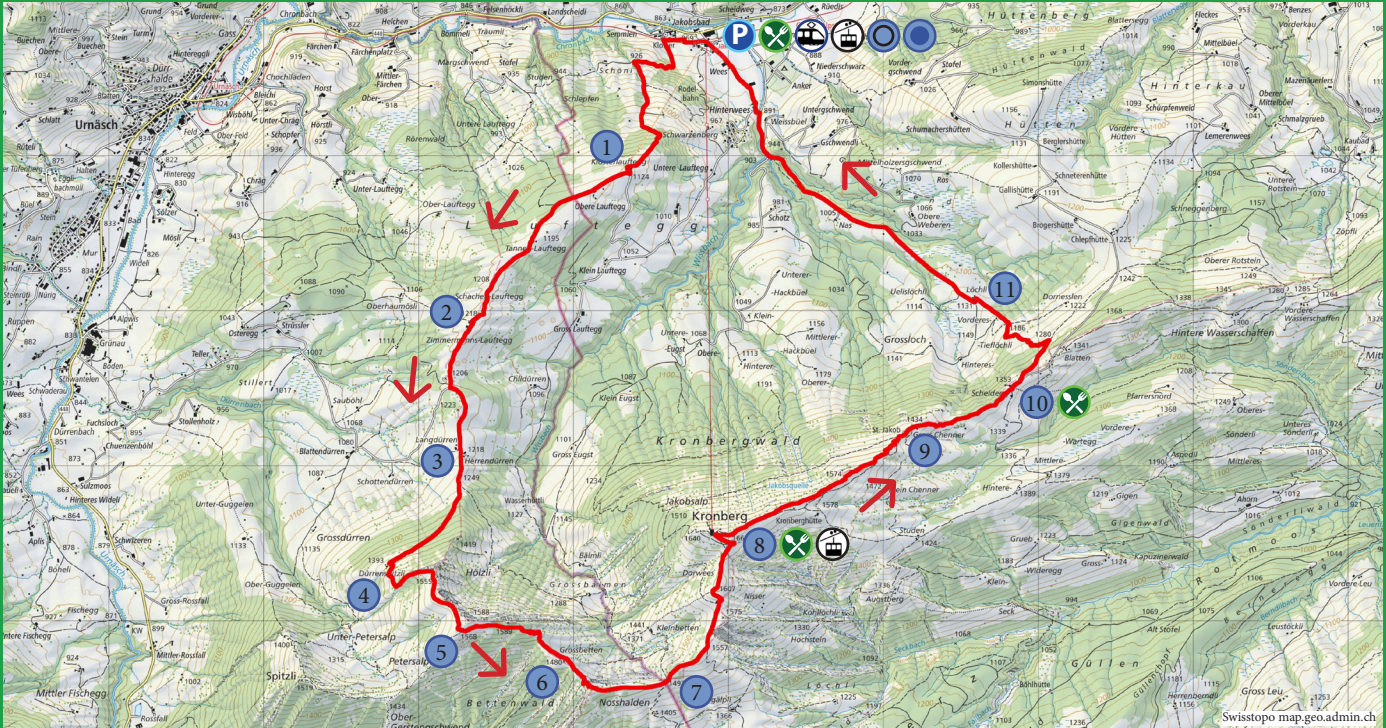


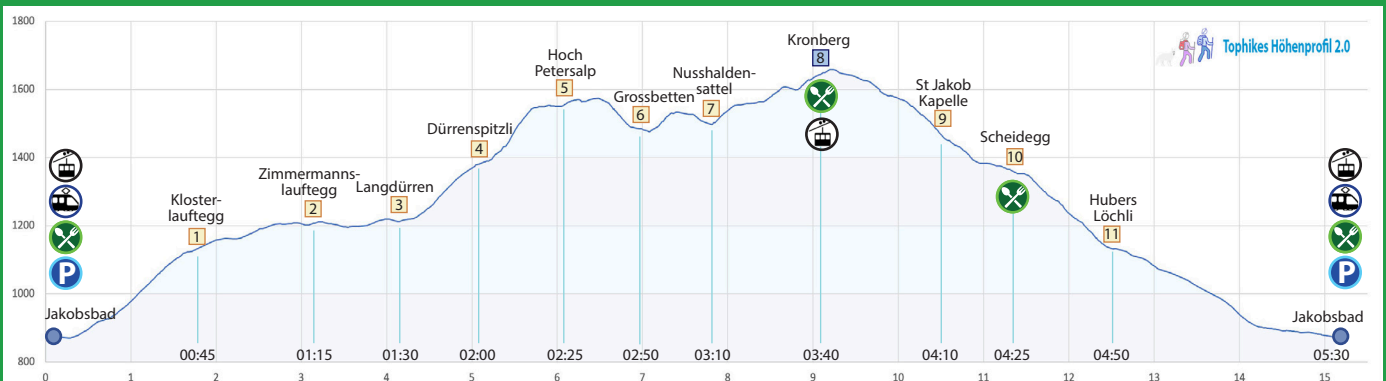
# Rundwanderung Jakobsbad - Hoch Petersalp - Kronberg



	5 h 30 m		1007 Meter		1007 Meter
	15.1 km		anstrengend		März - November
	T2 Bergwanderung		ab 8 Jahren		problemlos



	Jakobsbad	0 h 00			869 m
	Klosterlauftegg	0 h 45 min	0 h 45 min	1.7 km	1124 m
	Zimmermannslauftegg	1 h 15 min	0 h 30 min	1.5 km	1217 m
	Langdürren	1 h 30 min	0 h 15 min	1.0 km	1217 m
	Dürrenspitzli	2 h 00 min	0 h 30 min	0.9 km	1393 m
	Hoch Petersalp	2 h 25 min	0 h 35 min	1.0 km	1568 m
	Grossbetten	2 h 50 min	0 h 35 min	0.8 km	1481 m
	Nuschaldensattel	3 h 10 min	0 h 20 min	0.8 km	1496 m
	Kronberg	3 h 40 min	0 h 30 min	1.3 km	1663 m
	St Jakob Kapelle	4 h 10 min	0 h 30 min	1.5 km	1440 m
	Scheidegg	4 h 25 min	0 h 15 min	0.9 km	1353 m
	Hubers-Löchli	4 h 50 min	0 h 25 min	1.1 km	1131 m
	Jakobsbad	5 h 30 min	0 h 40 min	2.6 km	869 m





# Rundwanderung Jakobsbad - Hoch Petersalp - Kronberg



## Anreise:

Der Startpunkt dieser Rundwanderung ist Jakobsbad im schönen Appenzell. Genügend Parkplätze hat es direkt bei der Talstation der Luftseilbahn Jakobsbad - Kronberg. Bei den Parkplätzen unter dem Solardach hat es 2 Ladestationen für Elektroautos. Wer mit dem ÖV anreist, fährt mit der Appenzeller Bahn bis zur Haltestelle Jakobsbad. Die Haltestelle sich direkt neben der Talstation.

## Wanderung:

Wir folgen den Wegweisern Richtung Hoch Petersalp. Der Weg führt zum Start kurz dem Zuggleis entlang. Wir laufen über Klosterlauftegg zum Dürrenspitzli und dann über die Hoch Petersalp entlang einem schönen Grat auf den Kronberg. Es gibt 2 Möglichkeiten sich zu verpflegen auf dem Weg (Kronberg, Scheidegg). Ab Scheidegg geht es dann über Hubers Löchli zurück nach Jakobsbad.




Blick vom Gipfel des Kronbergs

## Schwierigkeitsgrad:

Die Wanderung ist nicht schwierig zu meistern. Die Wanderwege sind kaum ausgesetzt und gut markiert. Man kann die Wanderung bereits im Frühling oder auch im Spätherbst machen. Die 1007 Höhenmeter erfordern eine gute Kondition. Der Weg hoch zum Dürrenspitzli und zur Hoch Petersalp ist es relativ steil und hat mit Zäunen gesicherte, leicht ausgesetzte Stellen.

## Hund:

Diese Wanderung ist problemlos für einen sportlichen Hund. Auf dem Grat haben wir Gamswild gesehen, Hunde sollten also gut erzogen sein und nicht dem Wild nachjagen. Wasser zum trinken gibt es quasi auf dem ganzen Weg in diversen Kuhtränken. Bitte trotzdem etwas Reserve für den Hund mit einpacken. Am Schluss führt der Wanderweg ca 1 km lang über Asphalt, sonst sind die Wege toll.



Kronberg



toller Wanderweg



Aragon



Gipfelfahne



Gipfelkreuz unterhalb Kronberg



St Jakob Kapelle