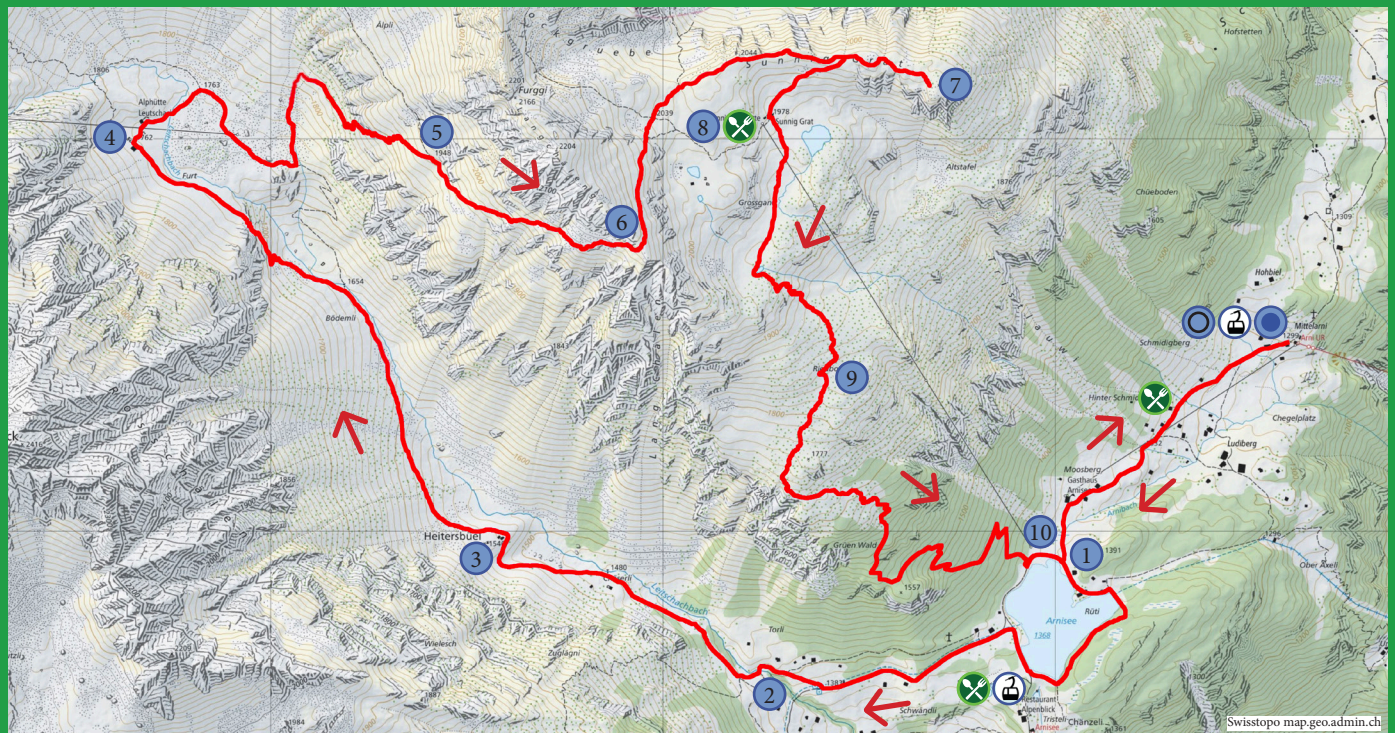


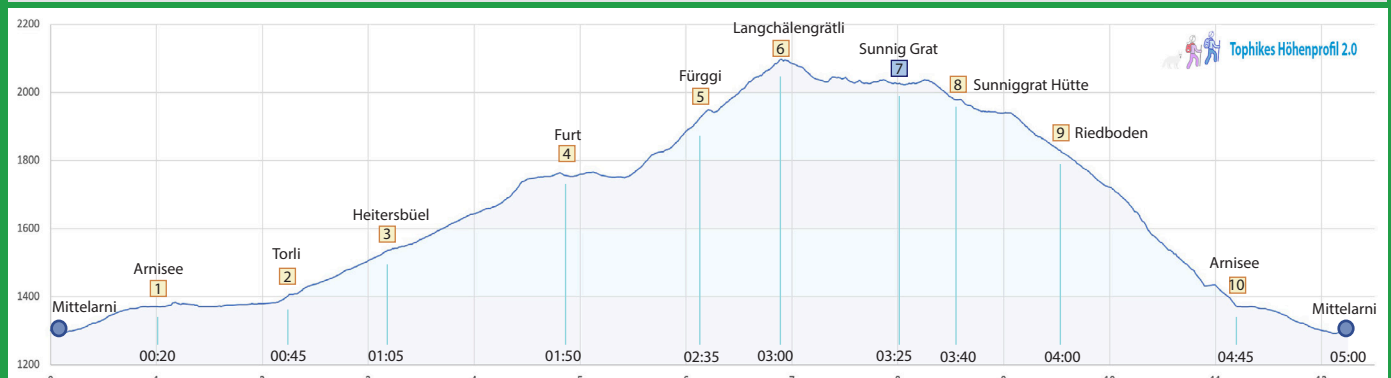
Rundwanderung Mittelarni - Arnisee - Sunnig Grat



	5 h 00 m		965 Meter		965 Meter
	12.3 km		anstrengend		Mai - Oktober
	T2+ Bergwanderung		ab 8 Jahren		problemlos



	Mittelarni	0 h 00			1299 m
	Arnisee	0 h 20 min	0 h 20 min	1.0 km	1368 m
	Torli	0 h 45 min	0 h 25 min	1.3 km	1408 m
	Heitersbüel	1 h 05 min	0 h 20 min	0.9 km	1546 m
	Furt	1 h 50 min	0 h 45 min	1.6 km	1763 m
	Fürggi	2 h 35 min	0 h 45 min	1.4 km	1947 m
	Langchälengrätli	3 h 00 min	0 h 25 min	0.6 km	2095 m
	Sunnig Grat	3 h 25 min	0 h 25 min	1.2 km	2034 m
	Sunnigrat Hütte	3 h 40 min	0 h 15 min	0.6 km	1979 m
	Riedboden	4 h 00 min	0 h 20 min	0.9 km	1839 m
	Arnisee	4 h 45 min	0 h 45 min	1.7 km	1368 m
	Mittelarni	5 h 00 min	0 h 15 min	1.1 km	1299 m



Rundwanderung Mittelarni - Arnisee - Sunnig Grat



Anreise:

Die Talstation der Gondelbahn Amsteg-Arnisee befindet sich 100m ab der Autobahnausfahrt Amsteg der Autobahn A2. Die Anreise ist nur mit dem Auto möglich. Gratis-Parkplätze sind direkt bei der Talstation genügend vorhanden bis ca 0930. Die 4er Gondelbahn fährt alle 6 Minuten, ein Retoureticket kostet 30.-, das Hundebillet 5.-. Alternativ kann man die Gondelbahn von Intschi/Arnisee nehmen.

Wanderung:

Ab der Bergstation folgen wir den Wegweisern Richtung Arnisee und dann Richtung Leutschachhütte SAC. Der Weg verläuft flach ansteigend dem Leitschachbach entlang bis Furt. Ab dort folgen wir den Wegweisern Richtung Fürggi zum Sunnig Grat. Danach der Abstieg über die Sunnigrat Hütte, Riedboden zurück nach Arnisee und Mittelarni. Die Gondelbahn fährt 07:00 - 19:00.



Auf dem Sunnig Grat

Schwierigkeitsgrad:

Diese wunderschöne Wanderung im Kanton Uri ist mit knapp 1000 Höhenmetern relativ anstrengend. Der Aufstieg zum Gipfel ist flach ansteigend und nur kurz vor und auf dem Gipfel des Sunnig Grats ausgesetzt. Im Mai und Oktober hat es ab 1800 Meter oft schon Schnee. Der Abstieg über den Riedboden zum Arnisee ist sehr steil (siehe Höheprofil). Stöcke sind beim Abstieg sehr hilfreich.

Hund:


Auf dieser Wanderung gibt überall Bäche und Seen wo der Hund genügend Wasser trinken kann (Arnisee, Leitschachbach, See bei der Sunnigrätli Hütte). Die Wege sind meist auf erdig oder auf Wiesen und somit sehr angenehm für die Pfoten eines Hundes. Es gibt kaum gefährliche Stellen für den Hund. Aufpassen muss man nur direkt beim Gipfel, vor allem wenn es schon einige Leute oben hat.



Gondelbahn Amsteg - Arnisee



Mittelarni und Gross Windgällen



Arnisee



Aussicht auf den Vierwaldstättersee



Sunnigrat Hütte



Spass im Bach