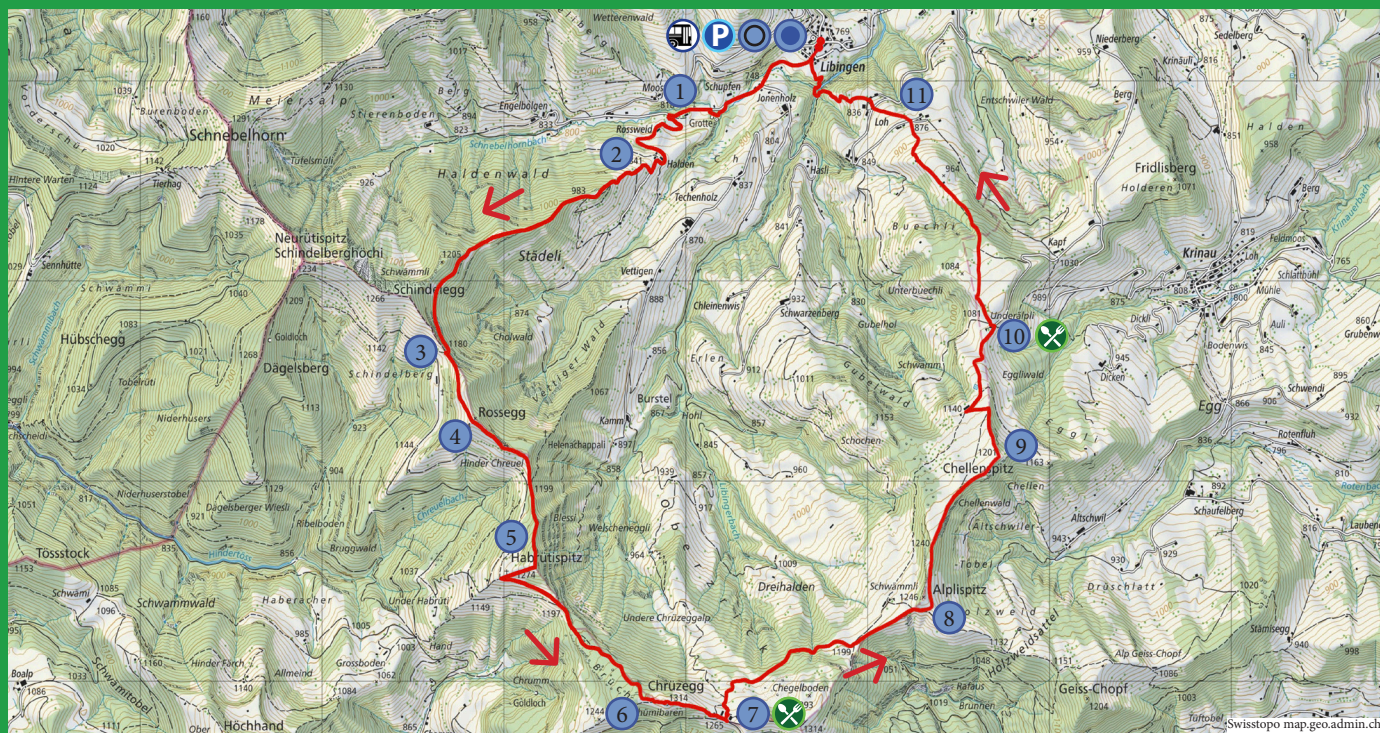


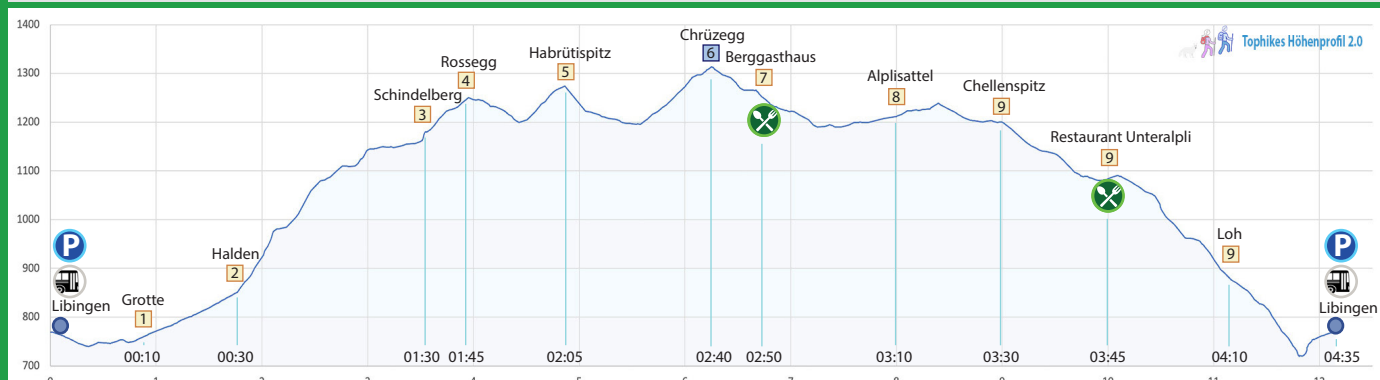
# Rundwanderung Libingen - Schindelberg - Chrüzegg



	4 h 35 m		900 Meter		900 Meter
	12.2 km		mittel		März - November
	T2 Bergwanderung		ab 8 Jahren		problemlos



	Libingen	0 h 00			768 m
1	Grotte	0 h 10 min	0 h 10 min	0.8 km	740 m
2	Halden	0 h 30 min	0 h 20 min	1.7 km	841 m
3	Schindelberg	1 h 30 min	1 h 00 min	3.6 km	1180 m
4	Rossegg	1 h 45 min	0 h 15 min	3.9 km	1254 m
5	Habrütispitz	2 h 05 min	0 h 20 min	4.9 km	1274 m
6	Chrüzegg	2 h 40 min	0 h 35 min	6.3 km	1314 m
7	Berggasthaus Chrüzegg	2 h 50 min	0 h 10 min	6.7 km	1265 m
8	Alplisattel	3 h 10 min	0 h 20 min	8.0 km	1201 m
9	Chellenspitz	3 h 30 min	0 h 20 min	9.0 km	1201 m
10	Restaurant Untereralpli	3 h 45 min	0 h 15 min	10.0 km	1081 m
11	Loh	4 h 10 min	0 h 25 min	11.2 km	876 m
	Libingen	4 h 35 min	0 h 25 min	12.2 km	769 m





# Rundwanderung Libingen - Schindelberg - Chrüzegg



## Anreise:

Libingen erreicht man bequem mit dem Auto über die A1 Richtung St.Gallen, Ausfahrt Wil, dann über Bütschwil zum Zielort. Gratis Parkplätze hat es direkt im Dorfkern (Grosser Platz gegenüber dem Gasthaus Rössli) oder bei der Grotte (siehe Punkt 1 auf der Karte). Mit dem ÖV erreicht man Libingen über Wil SG mit der S5 nach Bütschwil und von dort mit dem Bus 765 bis ins Dorf.

## Wanderung:

Wir folgen den Wanderwegweisern Richtung Schindelberg und laufen kurz auf der Dorfstrasse via Grotte nach Halden. Hier fängt der Bergwanderweg an und führt uns steil hinauf bis zum Schindelberg. Hier laufen wir links über Rossegg und Habrütispitz auf die Chrüzegg. Runter geht es über den Alplisattel, Chellenspitz und Restaurant Unteralpli, dann via Loh zurück nach Libingen.



Aussicht von der Chrüzegg

## Schwierigkeitsgrad:

Dies ist eine wunderschöne Wanderung mit einem ziemlich steilen Aufstieg bis Schindelberg und einer leicht ausgesetzten Stelle vor Schindelberg (T2). Wer auf den Habrütispitz und den Chellenspitz wandern will verlässt die signalisierten Wege kurz (siehe Karte und GPS), der Pfad ist aber immer gut sichtbar und es lohnt sich. Auf dem Weg hat es diverse Restaurants um sich zu verpflegen.

## Hund:

Diese Wanderung ist gut machbar für einen sportlichen Hund. Wasser zum trinken gibt es nur teilweise (Kuhtränken, Schnebelhornbach und Libingerbach). Wir haben für unseren Hund deshalb zusätzlich noch einen Liter Wasser mitgenommen. Wer in den Restaurants einkehrt kann dem Hund dort etwas zu trinken geben, das Restaurant Chrüzegg z.B. stellt Hundenäpfe zum trinken bereit.



Aufstieg von Libingen




Gratweg auf den Habrütispitz



Chrüzegg 1314 M.ü.M.



Berggasthaus Chrüzegg



Blick zum Sämtis



Schöner Baum