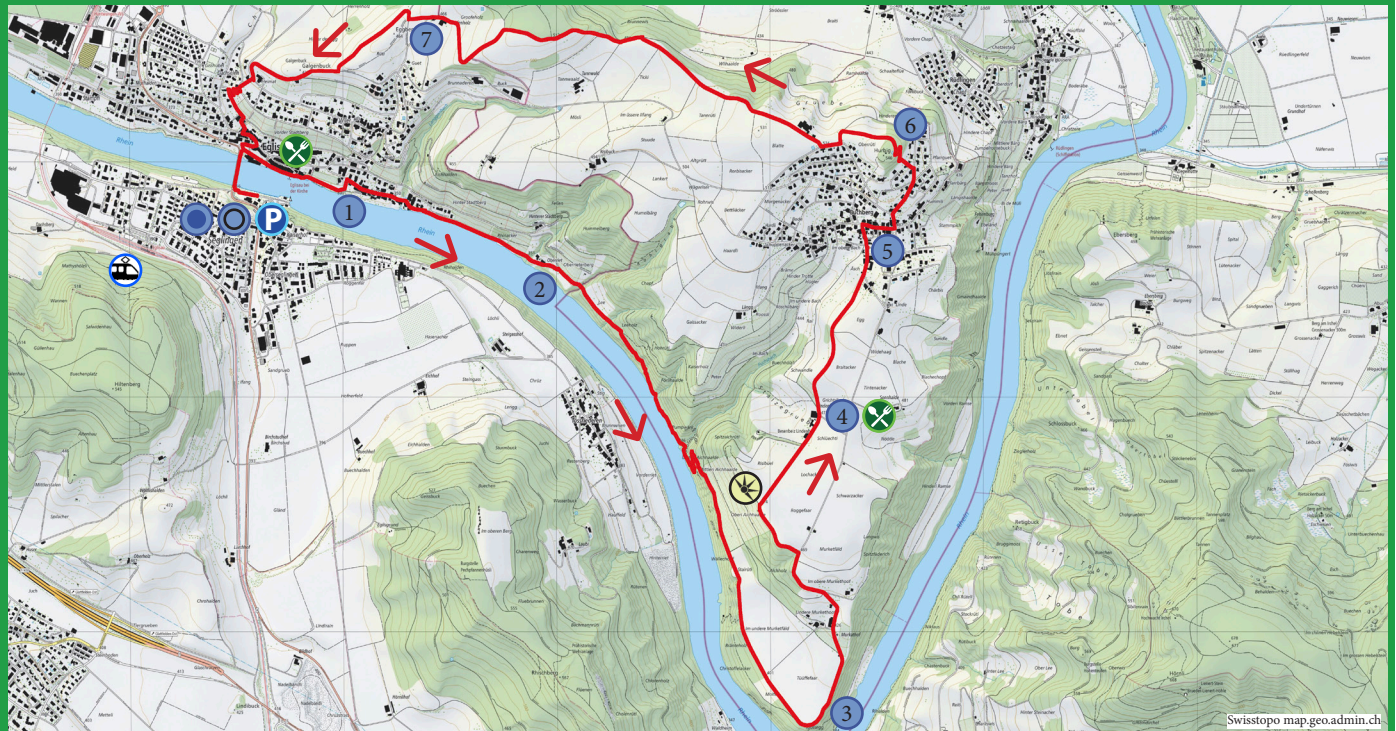


Rundwanderung Eglisau - Buchberg - Hurbig - Eggberg

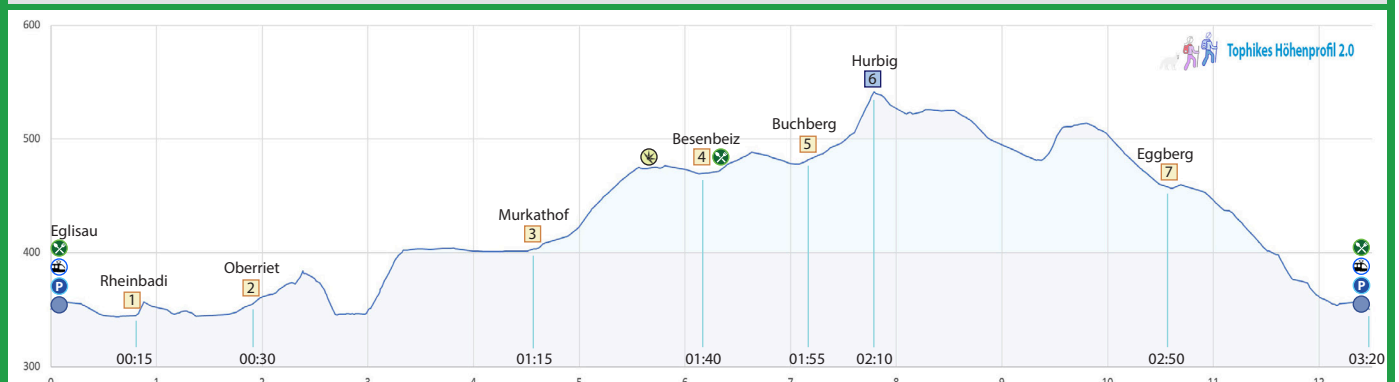


	3 h 20 m		336 Meter		336 Meter
	12.5 km		einfach		Januar - Dezember
	T2 Bergwanderung		ab 8 Jahren		problemlos



Swisstopo map.geo.admin.ch

	Eglisau	0 h 00			350 m
1	Rheinbadi Eglisau	0 h 15 min	0 h 15 min	0.8 km	347 m
2	Oberriet	0 h 30 min	0 h 15 min	1.1 km	361 m
3	Murkathof (oberhalb Tössegg)	1 h 15 min	0 h 45 min	3.8 km	404 m
4	Besenbeiz Lindenhof	1 h 40 min	0 h 25 min	1.6 km	471 m
5	Buchberg	1 h 55 min	0 h 15 min	1.0 km	489 m
6	Hurbig	2 h 10 min	0 h 15 min	0.6 km	542 m
7	Eggberg	2 h 50 min	0 h 40 min	2.8 km	459 m
	Eglisau	3 h 20 min	0 h 30 min	1.9 km	350 m



Tophikes Höhenprofil 2.0

Rundwanderung Eglisau - Buchberg - Hurbig - Eggberg



Anreise:

Das malerische Dörfchen Eglisau am Rhein erreicht man über die Flughafenautobahn A51 Richtung Bülach. Wir parkieren unser Auto normalerweise an der Lochmühlestrasse vor der Brücke über den Rhein. Es gibt auch ein Parkhaus im Dorf selbst. Die Parkplätze kosten für 4 Stunden happige 10 Franken. Wer mit dem ÖV anreist nimmt die S-Bahn S9 ab Oerlikon bis Eglisau Bahnhof.

Wanderung:

Wir laufen über die Brücke und dann runter zum Rhein bis zur Rheinbadi Eglisau. Dort geht es hoch ins Dorf und dann via Oberriet weiter dem Rhein entlang. Nach dem Pumpwerk geht es kurz hoch und dann wieder flach bis Murkathof oberhalb der Tösseg. Weiter via Besenbeiz und Buchberg auf den Hurbig und dann über schöne Felder und am Waldrand entlang via Eggberg zurück nach Eglisau.



Blick nach Eglisau

Schwierigkeitsgrad:

Eine schöne Wanderung die man das ganze Jahr hindurch machen kann. Es gibt keine schwierigen Stellen und 300 Höhenmeter stellen auch keine grossen Anforderungen an die Kondition. In Eglisau gibt es einige schöne Restaurants und auf dem Weg ist im Sommer auch die Besenbeiz Buchberg geöffnet. Da man doch 12.5 km läuft sollte man eine Flasche Wasser mitnehmen für den Durst unterwegs.

Hund:


Eine ganz schöne Wanderung für Vierbeiner. Im Rhein kann der Hund baden (auf Strömung achten!) und unterwegs gibt es einige Brunnen wo der Hund Wasser trinken kann. Da die Wanderung grösstenteils nicht durch den Wald verläuft, kann man die Hunde oft auch während der Wildschonzeit des Kantons Schaffhausen (15. April bis 30. Juni) frei laufen lassen.



Eglisau



Badeplatz im Rhein



Dem Rhein entlang



Toller Wanderweg



Aussicht vom Hurbig



Baum bei Galgenbuck