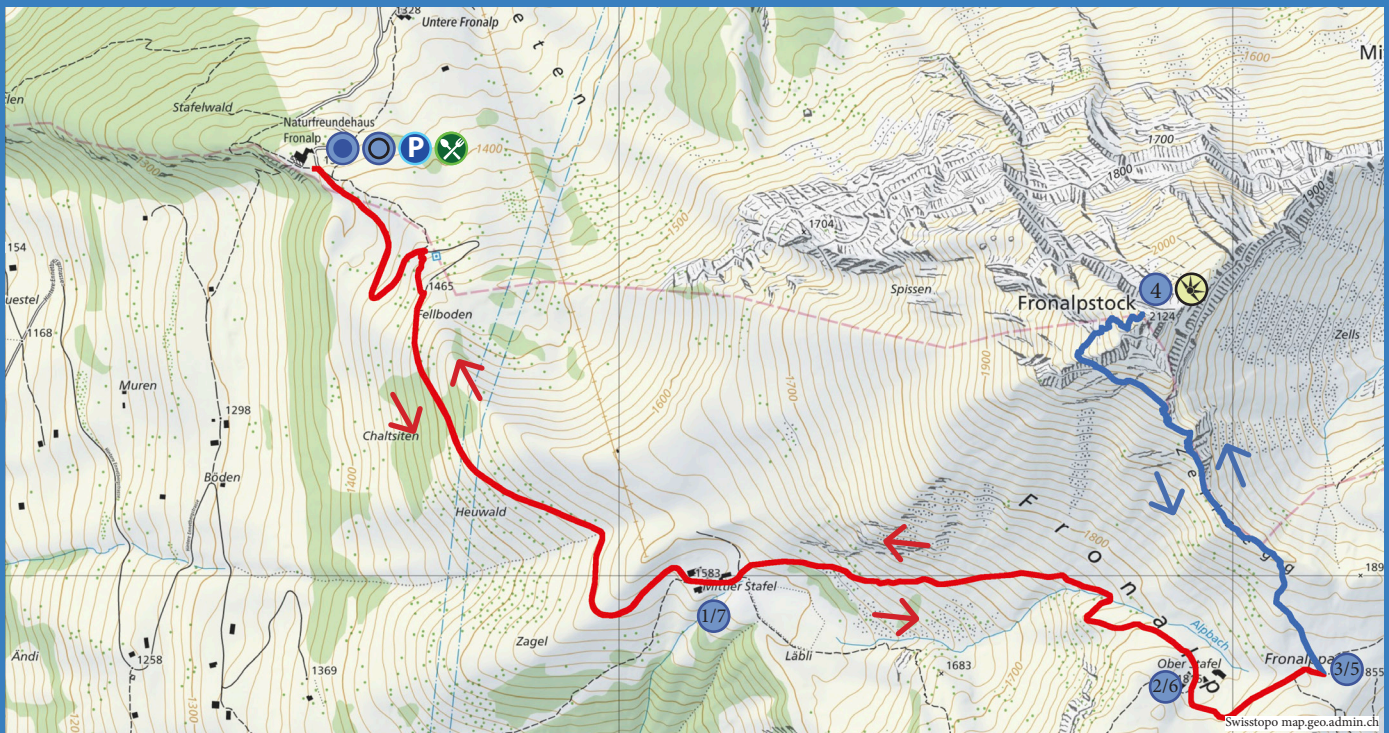


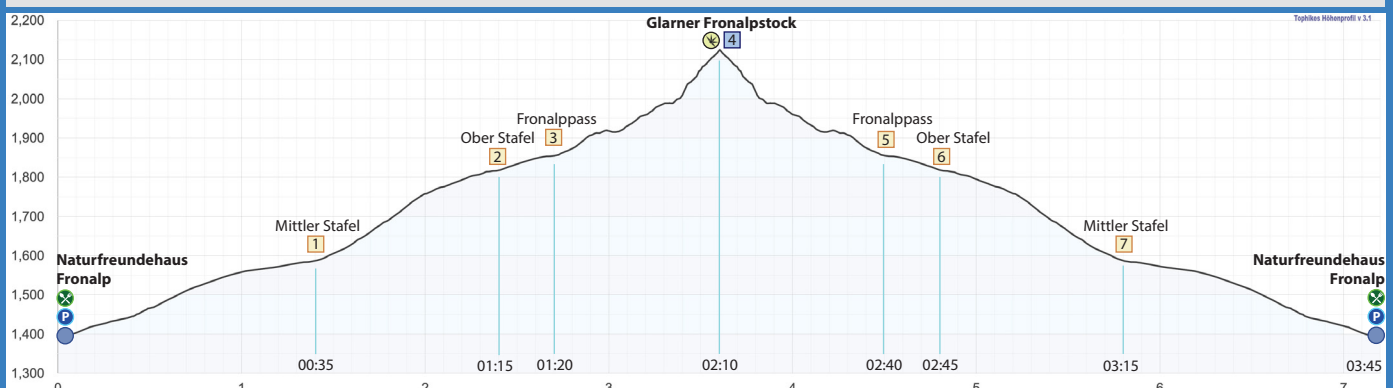
Rundwanderung Naturfreundehaus - Glarner Fronalpstock



	3 h 30 m		747 Meter		747 Meter
	7.2 km		anstrengend		Juni - Oktober
	T4+ Alpinwandern		ab 16 Jahren		nicht möglich



	Naturfreundehaus Fronalp	0 h 00			1389 m
	Mittler Stafel	0 h 35 min	0 h 35 min	1.4 km	1583 m
	Ober Stafel	1 h 15 min	0 h 40 min	1.0 km	1816 m
	Fronalppass	1 h 20 min	0 h 05 min	0.3 km	1855 m
	Glarner Fronalpstock	2 h 10 min	0 h 50 min	0.9 km	2124 m
	Fronalppass	2 h 40 min	0 h 30 min	0.9 km	1855 m
	Ober Stafel	2 h 45 min	0 h 05 min	0.3 km	1816 m
	Mittler Stafel	3 h 05 min	0 h 20 min	1.0 km	1583 m
	Naturfreundehaus Fronalp	3 h 30 min	0 h 25 min	1.4 km	1389 m



Rundwanderung Naturfreundehaus - Glarner Fronalpstock



Anreise:

Das Naturfreundehaus Fronalp auf 1389 M.ü.M. ist Ausgangspunkt dieser Wanderung. Sie erreichen es mit dem Auto über Mollis Richtung Kerenzberg fahrend und dann in die Kännelstrasse einbiegend. Jetzt geht es auf einer sehr schmalen Bergstrasse mit über 10 Serpentina in rund 20 Minuten 9km hoch bis zum Gratisparkplatz vor dem Naturfreundehaus (Adresse: Untere Fronalp 10, Mollis).

Wanderung:

Beim Naturfreundehaus Fronalp folgen wir den Wegweisern Richtung Fronalpstock und wandern auf der breiten Kiesstrasse bergwärts. Der Weg führt uns zu vorbei an den Bauernhöfen Mittler Stafel und Ober Stafel auf den Fronalppass. Ab hier führt uns ein blau-weiss markierter Alpinwanderweg hoch zum Glarner Fronalpstock. Der Rückweg ist der gleiche wie der Aufstieg.



Glarner Fronalpstock 2124 M.ü.M.

Schwierigkeitsgrad:

Der Glarner Fronalpstock ist eine konditionell moderate aber technisch anspruchsvolle Alpinwanderung. Die Schlüsselstelle rund 10 Minuten vor dem Gipfel verläuft quasi senkrecht ca 20 Meter hoch durch ein Felsband und ist beidseitig mit Ketten gesichert. Der Gipfel selber ist nicht ausgesetzt. Sicherlich eine gute Einstiegswanderung für Wanderer, die mal eine Alpinwanderung machen wollen.

Hund:


Bis zum Fronalpstock kann man problemlos mit einem Hund laufen. Die Wanderwege verlaufen aber quer durch Kuhweiden. Die fast senkrechte Schlüsselstelle kurz vor dem Gipfel ist aber ein für Hunde unüberwindbares Hindernis. Wer eine Alpinwanderung mit einem Hund machen will, kann z.B. den Zindlenspitze in Schwyz, den Gross Spitzen in Uri oder den Sassierte im Tessin machen.



Naturfreundehaus Fronalp



Ober Stafel




Blick zum Fronalpstock vom Fronalpstock



Schlüsselstelle



Gipfelkreuz / Blick zum Klöntalersee



Fronalpstock