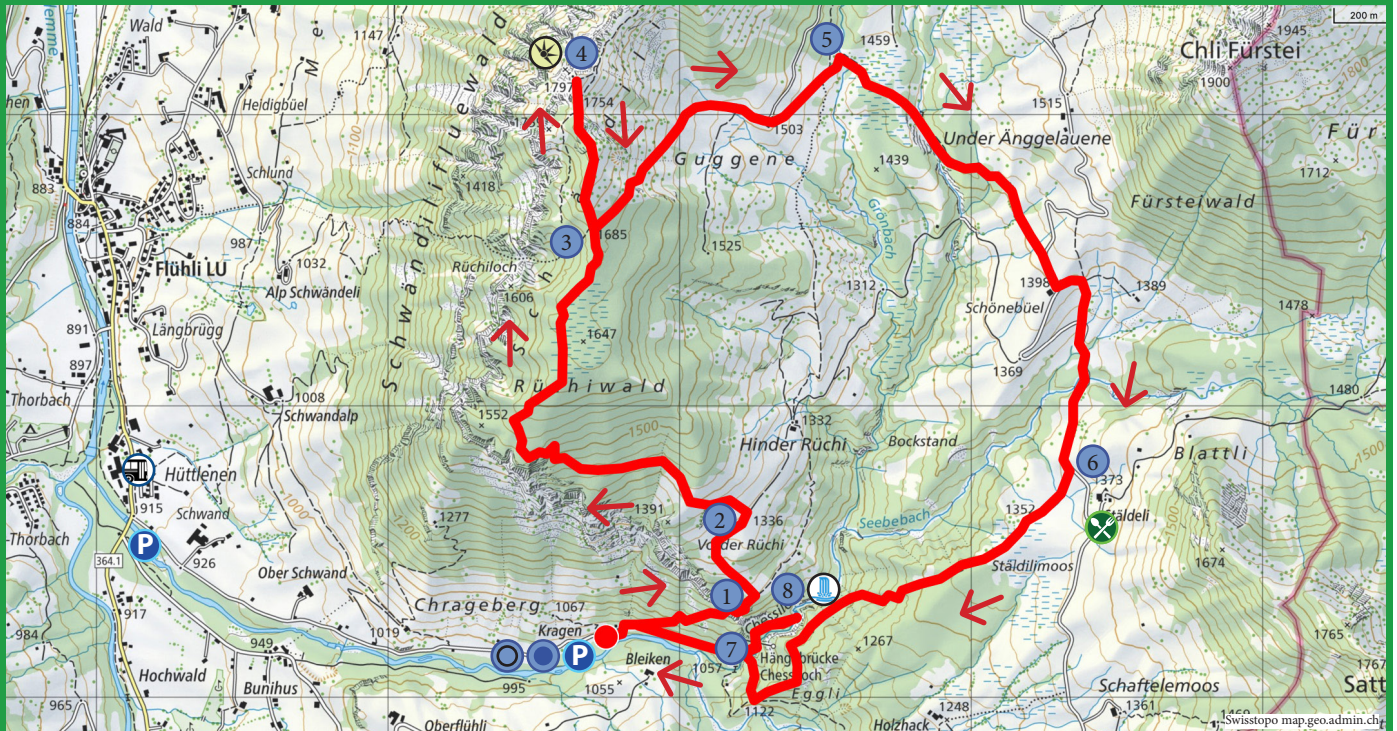


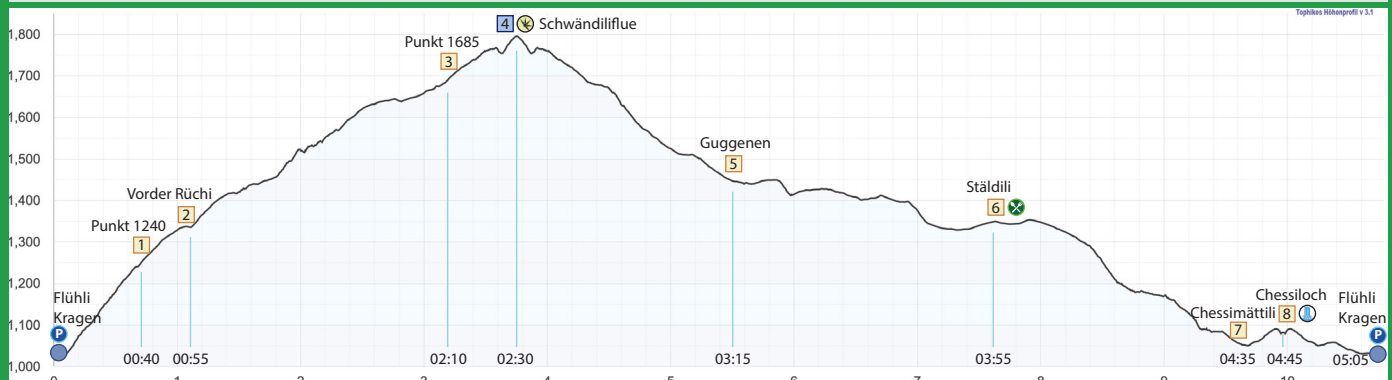
Rundwanderung Flühli - Schwändiliflue - Chessiloch



	5 h 05 m		1024 Meter		1024 Meter
	10.8 km		sehr anstrengend		April - November
	T3+ Bergwanderung		ab 12 Jahren		problemlos



	Flühli (Parkplatz Kragen)	0 h 00			1017 m
1	Punkt 1240	0 h 40 min	0 h 40 min	0.7 km	1240 m
2	Vorder Rüchi	0 h 55 min	0 h 15 min	0.4 km	1336 m
3	Punkt 1685	2 h 10 min	1 h 15 min	2.1 km	1685 m
4	Schwändiliflue	2 h 30 min	0 h 20 min	0.6 km	1797 m
5	Guggenen	3 h 15 min	0 h 45 min	1.7 km	1450 m
6	Stäldili (Alpwirtschaft)	3 h 55 min	0 h 40 min	2.1 km	1350 m
7	Chessimättli (via Hängebrücke)	4 h 35 min	0 h 40 min	2.0 km	1050 m
8	Chessiloch	4 h 45 min	0 h 10 min	0.4 km	1082 m
	Flühli (Parkplatz Kragen)	5 h 05 min	0 h 15 min	0.8 km	1017 m



Rundwanderung Flühli - Schwändiliflue - Chessiloch



Anreise:

Ausgangspunkt dieser Wanderung ist Flühli im Entlebuch im Kanton Luzern. Für Autofahrer hat es 2 gebührenpflichtige Parkplätze (5.- pro Tag, Bar). Ein Parkplatz für ca 20 Autos ist bei der Rotbachbrücke (Einfahrt Kragenstrasse) und ein weiterer bei Kragen für ca 10 Autos. Wer mit dem ÖV anreist nimmt den Bus bis Flühli / Haltestelle Hüttlenen. Die Wanderung ist ab Hüttlenen rund 1.5h länger.

Wanderung:

Wir folgen den Wanderwegweisern zuerst Richtung Chessiloch und biegen dann direkt Richtung Schwändiliflue ab. Via Vorder Rüchi gelangen wir auf den schönen Gipfel. Retour etwas flacher via Guggenen und Stäldili und über die 40 Meter hohe Hängebrücke bis Chessimättli. Wer jetzt noch fit genug ist, läuft noch hoch zu den Wasserfällen beim Chessiloch und dann zurück zum Parkplatz.



Schwändiliflue 1797 M.ü.M.

Schwierigkeitsgrad:

Eine wunderschöne aber sehr anstrengende Wanderung auf einen der schönsten Gipfel im Entlebuch. Der Aufstieg ist sehr steil und man braucht oft die Hände. Der Wanderweg ist teilweise etwas ausgesetzt. Die frei schwingende Hängebrücke beim Chessiloch ist 40 Meter hoch und man läuft auf Gitterrost, hat also freie Sicht nach unten. Hier sollte man also keine Höhenangst haben.

Hund:

Typisch im Entlebuch sind die Zaunüberstiege, welche für Hunde unpassierbar sind. Hier muss man immer etwas zirkeln um den Hund unter dem Stacheldraht durchzukriegen. Im Sommer gibt es hier Schafe mit Herdenschutzhunden, wir machen diese Tour mit Hund deshalb nur ausserhalb der Weidezeit. Die schwankende Hängebrücke mit Gitterrosten ist eine Herausforderung für Hunde.



Steiler Aufstieg bis Punkt 1240



Blick zum Brienzer Rothorn




Schneefelder im April



Schwändiliflue mit Beichle im Hintergrund



Hängebrücke Chessimättli



Wasserfall im Chessiloch