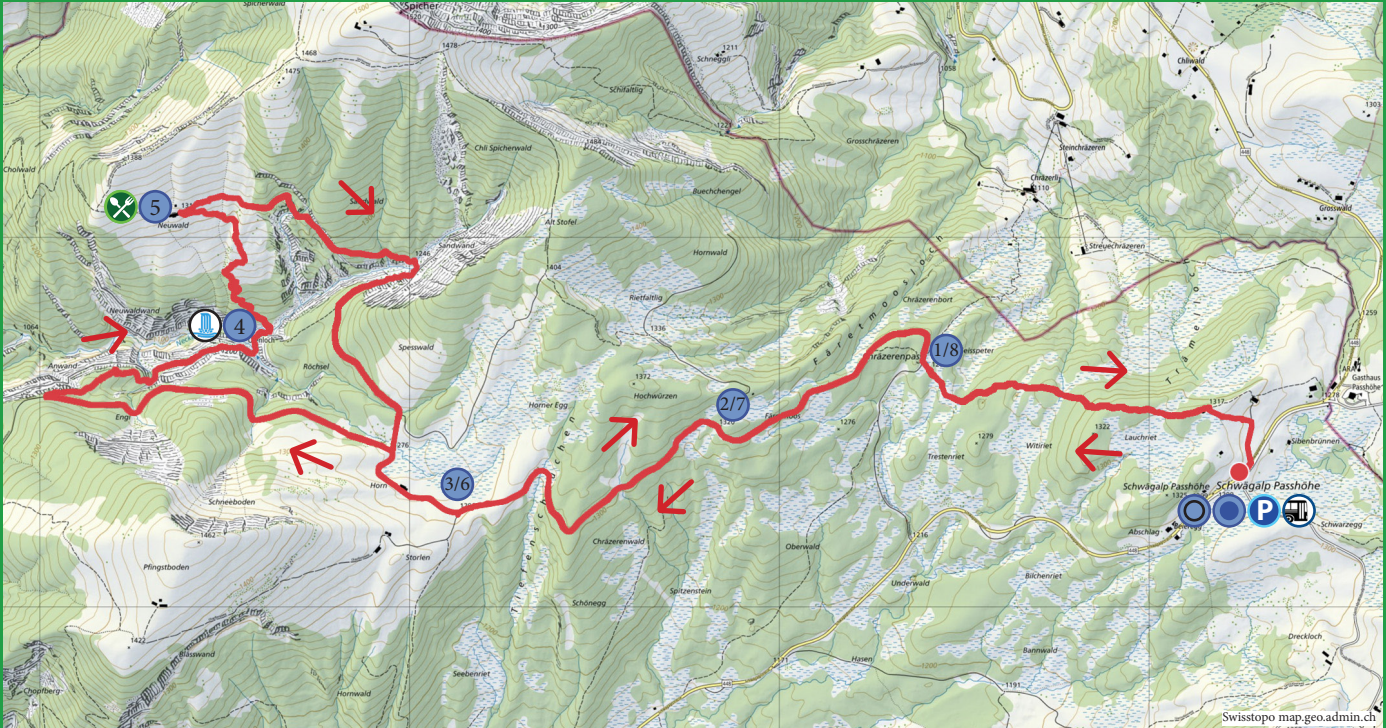


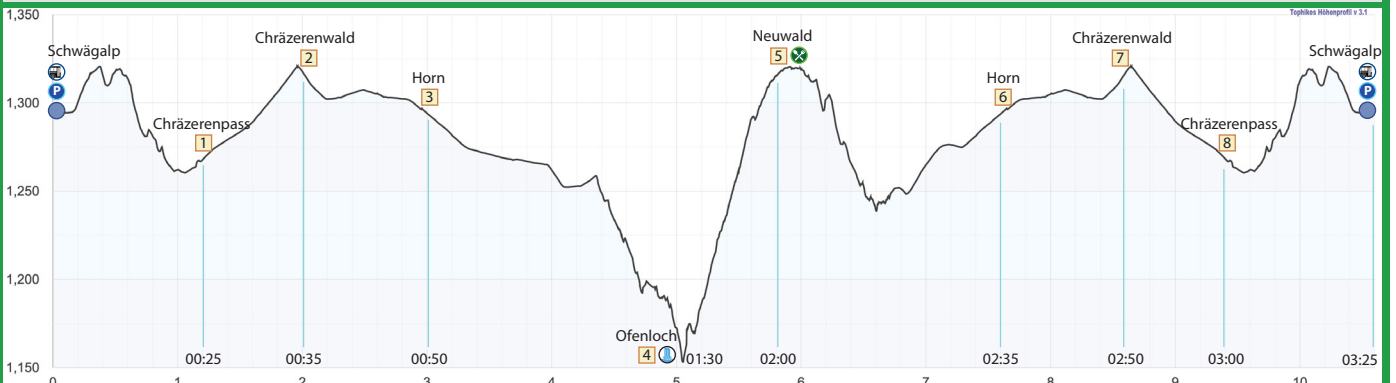
Rundwanderung Schwägalp Passhöhe - Ofenloch



	3 h 25 m		511 Meter		511 Meter
	10.6 km		einfach		April - November
	T2 Bergwanderung		ab 12 Jahren		problemlos



		Schwägalp Passhöhe	0 h 00			1299 m
		Chräzerenpass	0 h 25 min	0 h 25 min	1.2 km	1267 m
		Chräzerenwald	0 h 35 min	0 h 10 min	0.8 km	1300 m
		Horn	0 h 50 min	0 h 15 min	1.0 km	1296 m
		Ofenloch	1 h 30 min	0 h 40 min	2.1 km	1053 m
		Neuwald	2 h 00 min	0 h 30 min	0.7 km	1317 m
		Horn	2 h 35 min	0 h 35 min	1.8 km	1296 m
		Chräzerenwald	2 h 50 min	0 h 55 min	1.0 km	1300 m
		Chräzerenpass	3 h 00 min	0 h 10 min	0.8 km	1267 m
		Schwägalp Passhöhe	3 h 25 min	0 h 25 min	1.2 km	1299 m



Rundwanderung Schwägalp Passhöhe - Ofenloch



Anreise:

Auf der Passhöhe der Schwägalp gibt es sehr viele Gratisparkplätze. Anreisen kann man über das Appenzellerland von St.Gallen / Herisau oder über das Toggenburg via Wattwil und Neu St. Johann. Die Passstrasse ist wunderschön zum Fahren. Zwei Postauto-Linien fahren ab den Bahnhöfen Urnäsch oder Nesslau-Neu St. Johann ebenfalls hoch auf die Schwägalp.

Wanderung:

Der Wanderwegweiser ist direkt bei der Passhöhe. Wir folgen ihm zuerst Richtung Chräzerenpass und Chräzerenwald nach Horn. Unterhalb des Bauernhofes laufen wir links und biegen kurz danach scharf rechts zum Ofenloch ab. Via Neuwald gelangen wir wieder nach Horn und von dort auf gleichem Weg via Chräzerenwald und Chräzerenpass zurück zur Passhöhe.




Ofenloch 1053 M.ü.M.

Schwierigkeitsgrad:

Das Ofenloch ist auch bekannt als Grand Canyon der Ostschweiz. Die Schlucht ist wirklich beeindruckend und der Wasserfall beim Ofenloch wunderschön. Der Weg runter zum Ofenloch verläuft relativ nahe der steil abfallenden Schlucht. Macht diese Wanderung deshalb nur bei trockenem Wetter und auf keinen Fall bei Schnee. Ansonsten eine einfache und abwechslungsreiche Wanderung.

Hund:

Eine sehr schöne Wanderung auch für Hunde. Es gibt viele Wasserstellen auf dem Weg und beim Ofenloch ist das Wasser sogar tief genug zum Baden. Etwas oberhalb des Ofenlochs kann man die Schlucht dem Bach entlang weiter erkunden. Beim Abstieg zum Ofenloch achtet Ihr bitte auf Eure Hunde und Kinder wegen der Absturzgefahr.



Im Grand Canyon der Ostschweiz



Ofenloch



Neckerschluft



Kleiner Wasserfall



Aufstieg Richtung Neuwald



Zwischen Neuwald und Horn