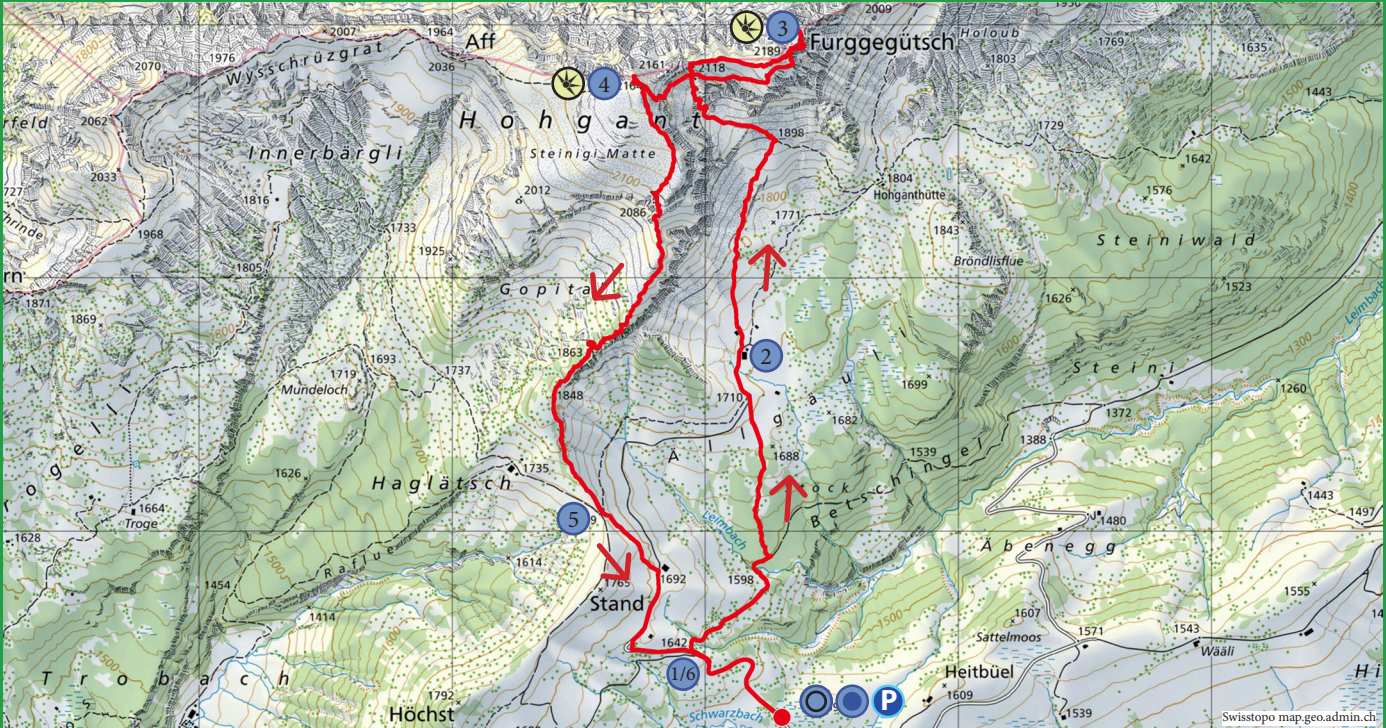


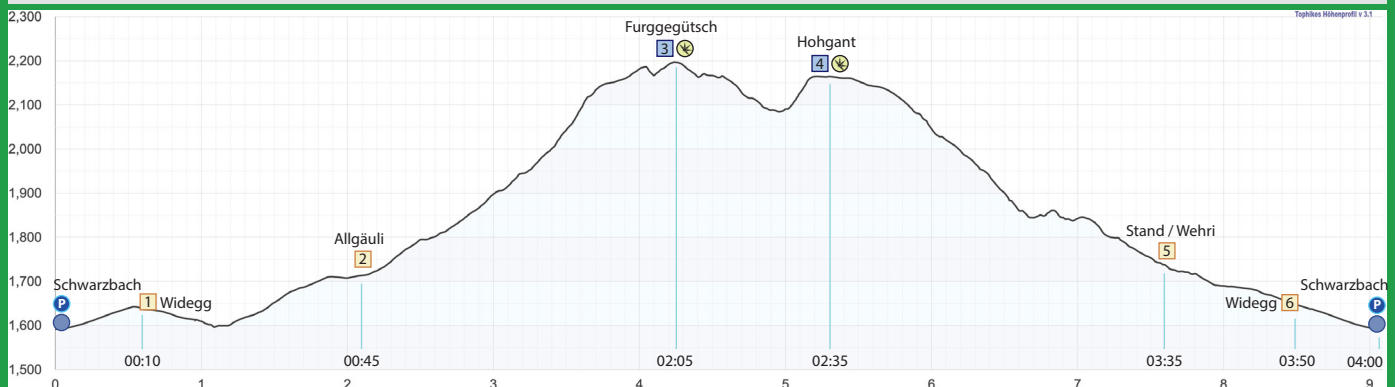
Rundwanderung Schwarzbach - Furggegütsch - Hohgant



	4 h 00 m		800 Meter		800 Meter
	9.1 km		anstrengend		Mai - Oktober
	T3+ Bergwanderung		ab 12 Jahren		schwierig



	Schwarzbach	0 h 00 min			1591 m
	Habchegg / Widegg	0 h 10 min	0 h 10 min	0.6 km	1643 m
	Allgäuli	0 h 45 min	0 h 35 min	1.5 km	1712 m
	Furggegütsch	2 h 05 min	1 h 20 min	2.2 km	2197 m
	Hohgant	2 h 35 min	0 h 30 min	1.0 km	2164 m
	Stand / Wehri	3 h 35 min	1 h 00 min	2.3 km	1738 m
	Habchegg / Widegg	3 h 50 min	0 h 25 min	0.9 km	1643 m
	Schwarzbach	4 h 00 min	0 h 10 min	0.6 km	1591 m



Rundwanderung Schwarzbach - Furggegütsch - Hohgant



Anreise:

Wir fahren via Habkern zur Lombachalp, lösen dort das Parkticket (Tageskarte Zone 2, 17.-) und fahren weiter bis zum Parkplatz bei Schwarzbach. An Wochenenden ist der Parkplatz schnell voll, die Anfahrt ist eng und mit Gegenverkehr. Wer mit dem ÖV anreist, kann ab Habkern den Shuttlebus bis zur Lombachalp nehmen. die Wanderung verlängert sich ab der Lombachalp um rund 2 Stunden.

Wanderung:

Wir folgen den Wanderwegweisern zuerst Richtung Hohgant. Bei der Widegg folgen wir dem Wegweiser Richtung Schärpfeberg und biegen erst beim nächsten Wegweiser links ab Richtung Hohgant. Via Allgäuli gelangen wir zuerst auf den Furggegütsch und anschliessend auf den Hohgant. Der Abstieg erfolgt via Stand / Wehri und Widegg zurück zum Parkplatz bei Schwarzbach.




Furggegütsch 2197 M.ü.M.

Schwierigkeitsgrad:


Eine wunderschöne und anstrengende Wanderung auf das Hohgantmassiv im hinteren Emmental. Die Wege sind sehr gut markiert, aber teilweise ausgesetzt, insbesondere zwischen Furggegütsch und Hohgant. Im Abstieg vom Hohgant (Steinigi Matte) muss man 2 grössere Blockfelder durchqueren. Achtet auf dem Furggegütsch auf Edelweiss, wir haben ein ganzes Feld davon gefunden.

Hund:

Im Aufstieg hat es oft Steinwild (Gemse) und man durchläuft ein Wildschutzgebiet. Es gibt auch einige Trinkgelegenheiten auf dem Weg. Schwierig ist die Durchquerung der grossen Blockfelder im Abstieg. Hier muss man dem Hund oft helfen und ihn auch sichern und ggf. über die grossen Stufen tragen. Der Rest der Wanderung ist aber unproblematisch für Vierbeiner.



Hohgantmassiv



Wunderschöne Wanderwege



Furggegütsch



Ausgesetztes Wegstück



Edelweiss



Hohgant (Steinigi Matte)