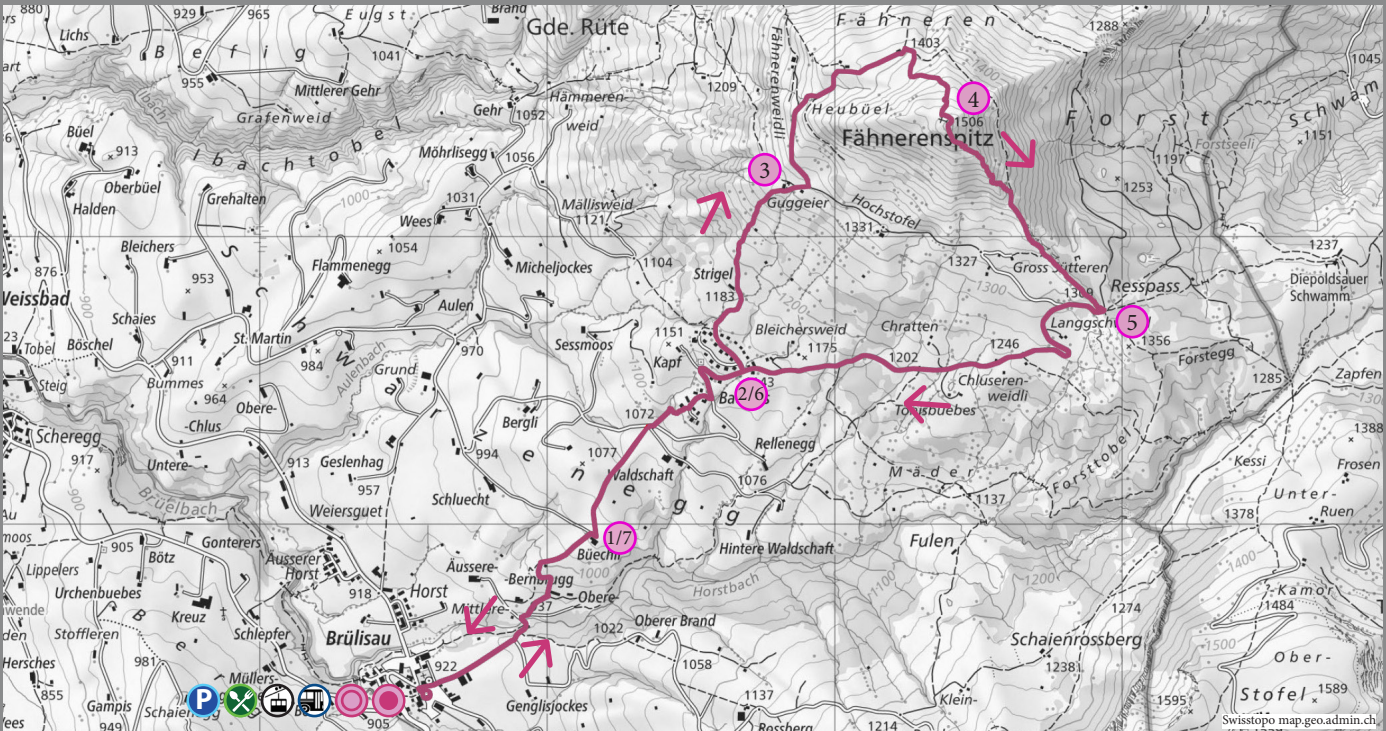


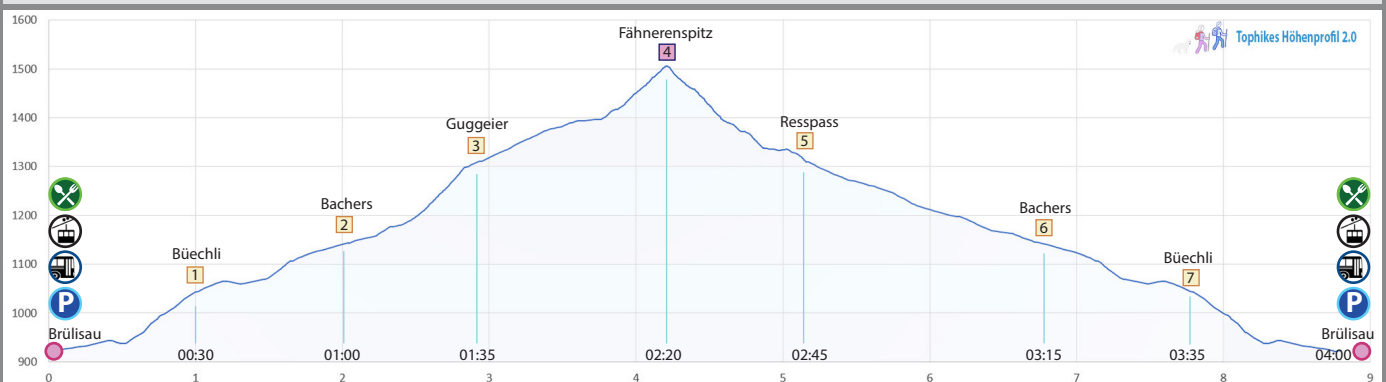
# Schneeschuhwanderung Brülisau - Fährnerenspitz



4 h 00 m	617 Meter	617 Meter
8.8 km	anstrengend	25 Dezember - März
WT2	ab 8 Jahren	problemlos



	Brülisau	0 h 00			922 m
	Büechli	0 h 30 min	0 h 30 min	1.0 km	1043 m
	Bachers	1 h 00 min	0 h 30 min	1.0 km	1143 m
	Guggeier	1 h 35 min	0 h 35 min	0.9 km	1310 m
	Fährnerenspitz	2 h 20 min	0 h 45 min	1.2 km	1506 m
	Resspass	2 h 45 min	0 h 25 min	1.1 km	1309 m
	Bachers	3 h 15 min	0 h 30 min	1.6 km	1143 m
	Büechli	3 h 35 min	0 h 20 min	1.0 km	1043 m
	Brülisau	4 h 00 min	0 h 25 min	1.0 km	922 m



# Schneeschuhwanderung Brülisau - Fähnerenspitz



## Anreise:

Brülisau liegt unterhalb des Hohen Kastens im Appenzellerland. Mit dem Auto fährt man über die A1 Ausfahrt Gossau oder Winkeln und dann weiter über Herisau und Appenzell bis Brülisau. Bei der Kastenbahn hat es viele Gratisparkplätze. Mit dem ÖV reist man mit dem Zug über Appenzell nach Weissbad Bahnhof und nimmt dann das Postauto B192 bis zur Talstation (Brülisau Kastenbahn).

## Wanderung:

Diese Wanderung kann man das ganze Jahr machen. Im Winter als Winterwanderung (mit Spikes) oder Schneeschuhwanderung. Die Wegweiser sind direkt beim Parkplatz der Kastenbahn. Die Schneeschuhroute ist lila angeschrieben und verläuft grösstenteils auf dem normalem Wanderweg. Unsere Karte und das GPS File helfen auf dem richtigen Weg zu bleiben.



Fähnerenspitz 1506 M.ü.M.

## Schwierigkeitsgrad:

617 Höhenmeter im Schnee sind anspruchsvoll und erfordern eine gute Kondition. Der Aufstieg ist teilweise steil aber immer im offenen Gelände. Der Abstieg zum Rospass verläuft steil durch den Wald. Mit Schneeschuhen hat man hier Probleme, wenn zuwenig Schnee liegt (Wurzeln und Steine). Es gibt keine gefährlichen Stellen oder exponierte Steilhänge mit Lawinengefahr (WT2).

## Hund:


Eine tolle Wanderung für Hunde, speziell im Winter wenn viel Schnee liegt. Die Stacheldraht-Zäune bei den Kuhweiden sind bei den Durchgängen demontiert. Um die Schneekugelbildung bei den Pfoten des Hundes zu verhindern, empfehlen wir diese mit Vasilin einzureiben. Ein freilaufender, herrenloser Sennenhund ist uns auf dem Weg entgegengelaufen, er war aber friedlich.



Föhnerenspitz vor dem Hohen Kasten



Gipfelkreuz




Blick zur Hundwiler Höhi



Wegweiser



Aragon



Abstieg zum Rospass