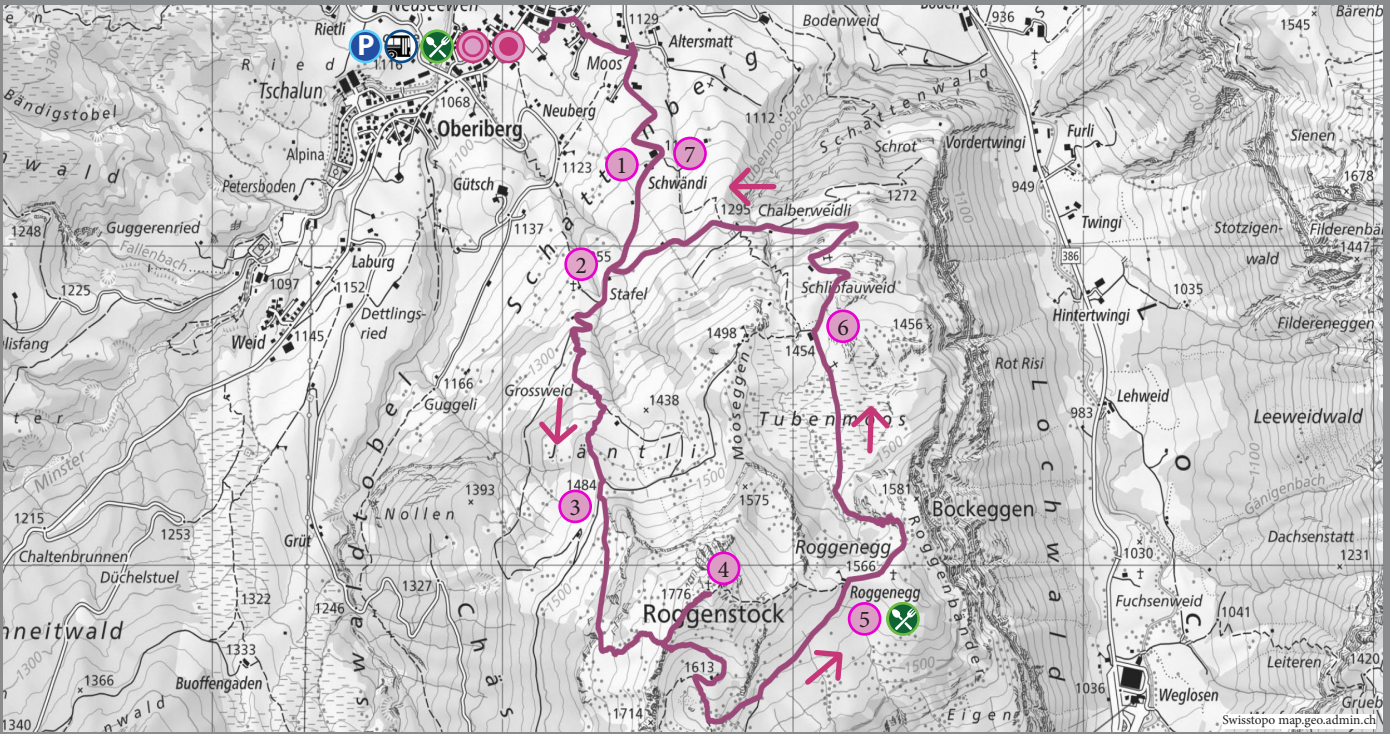


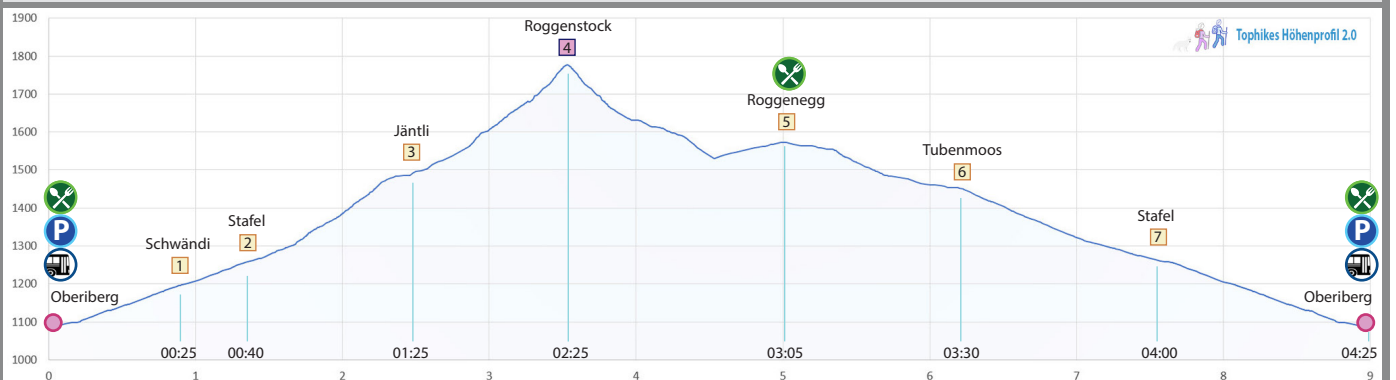
Schneeschuhwanderung Oberiberg - Roggenstock



4 h 25 m	741 Meter	741 Meter
9.0 km	anstrengend	25 Dezember - März
WT3	ab 16 Jahren	problemlos



		Oberiberg	0 h 00			1087 m
		Schwändi	0 h 25 min	0 h 25 min	0.9 km	1197 m
		Stafel	0 h 40 min	0 h 15 min	0.4 km	1255 m
		Jäntli	1 h 25 min	0 h 45 min	1.1 km	1484 m
		Roggenstock	2 h 25 min	0 h 60 min	1.1 km	1778 m
		Roggenegg	3 h 05 min	0 h 40 min	1.5 km	1567 m
		Tubenmoos	3 h 30 min	0 h 25 min	1.2 km	1454 m
		Stafel	4 h 00 min	0 h 30 min	1.4 km	1255 m
		Oberiberg	4 h 25 min	0 h 25 min	1.4 km	1087 m



Schneeschuhwanderung Oberiberg - Roggenstock



Anreise:

Mit dem Auto fährt man über die Autobahn A3 Ausfahrt Einsiedeln via Sihlsee nach Oberiberg. Direkt beim Dorfeingang hat es einen grossen, gebührenpflichtigen Parkplatz. Alternativ kann man weiter oben im Dorf bei der Kirche parkieren und die Wanderung dort starten. Mit dem ÖV fährt man mit dem Zug nach Einsiedeln und von dort mit dem Bus bis Oberiberg (Neuseewen).

Wanderung:

Die Wanderung erfolgt grösstenteils entlang den normalen Wanderwegen. Wir laufen zuerst auf der geteerten (im Winter Schneebedeckten) Strasse bis Stafel und dann über Grossweid hoch zum Jäntli und vor dort bis zum Roggenstock. Als Abstiegspunkt wählen wir die Furggle zwischen Roggenstock und Farenstöckli (Bild Wegweiser) und laufen über die Roggenegg zurück nach Oberiberg.




Schwierigkeitsgrad:


Eine anstrengende Winterwanderung mit Spikes oder Schneeschuhen. Ein Lawinensuchgerät gehört hier ins Gepäck, da sie verschiedene Hänge durchqueren müssen. Die Lawinengefahr ist vor der Wanderung kritisch abzuschätzen. Der direkte Abstieg vom Roggenstock zur Roggenegg ist im Winter zu gefährlich, wir laufen deshalb vom Gipfel etwas zurück und via Furggle zur Roggenegg.

Hund:

Achten sie bitte auf die Lawinengefahr und die Neuschneehöhe bevor sie eine solche Wanderung mit ihrem Hund unternehmen. Die Pfoten sollten vor der Wanderung mit Vasilin eingerieben werden. Ansonsten eine traumhaft schöne Runde, wo sich ein Hund im Schnee richtig austoben kann. Beachten sie aber, dass im Kanton Schwyz eine generelle Leinenpflicht gilt.



Roggenstock mit Mythen im Hintergrund



Roggenstock 1778 m.ü.M.



Roggenegg und Roggenstock



Links auf den Gipfel oder gerade nach Roggenegg



Wurzliker, schneefreier Aufstieg vor dem Gipfel



Aragon beim Gipfelkreuz