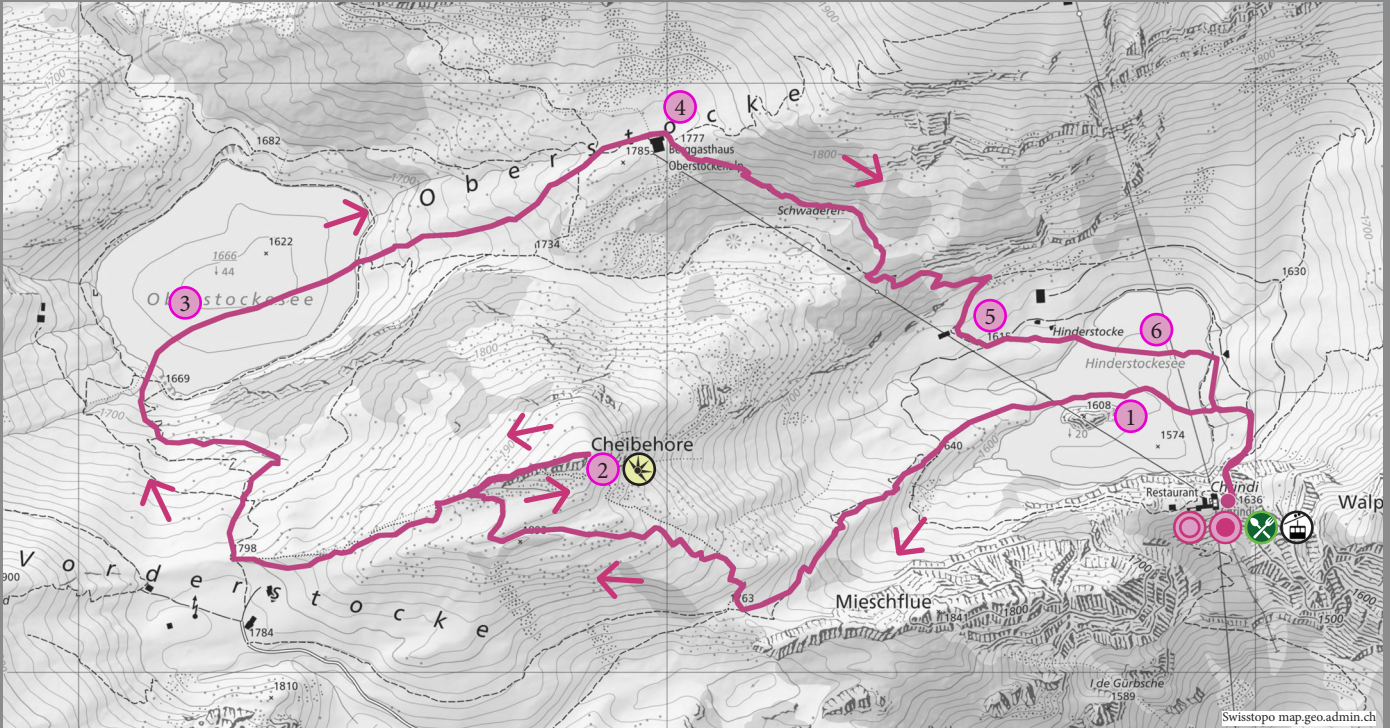


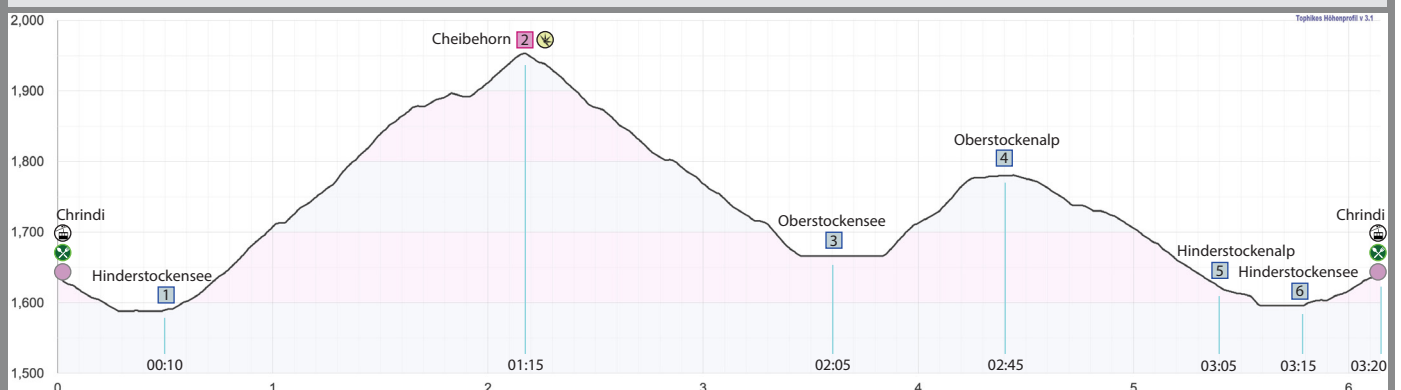
# Schneeschuhwanderung Chrindi - Cheibehorn



3 h 20 m	520 Meter	520 Meter
6.1 km	anstrengend	25 Dezember - März
WT2	ab 12 Jahren	problemlos



		Chrindi	0 h 00 min			1636 m
		Hinderstockensee	0 h 10 min	0 h 10 min	0.5 km	1574 m
		Cheibehorn	1 h 15 min	1 h 05 min	1.6 km	1952 m
		Oberstockensee	2 h 05 min	0 h 50 min	1.4 km	1669 m
		Oberstockenalp	2 h 45 min	0 h 40 min	0.9 km	1776 m
		Hinderstockenalp	3 h 05 min	0 h 20 min	0.9 km	1616 m
		Hinderstockensee	3 h 15 min	0 h 05 min	0.4 km	1574 m
		Chrindi	3 h 20 min	0 h 10 min	0.4 km	1636 m





# Schneeschuhwanderung Chrindi - Cheibehorn




## Anreise:

Bei Erlenbach im Simmental ist die Talstation der Stockhornbahn. Tickets von Erlenbach bis zur Mittelstation Chrindi Retour kosten mit Halbtax 21.-, der Hund 5.-. Mit dem Auto erreicht man den gebührenpflichtigen Parkplatz (7.- pro Tag) über die Autobahn A6 (Bern, Thun, Wimmis). Den Bahnhof Erlenbach im Simmental erreicht man über Spiez.

## Wanderung:

Je nach Schneehöhe macht man diese Tour als Schneeschuhwanderung (bei Neuschnee) oder als Winterwanderung (Spikes unter den Schuhen empfohlen). Wir laufen zuerst über den gefrorenen Hinderstockensee hoch zum Cheibehorn. Dann runter und über den gefrorenen Oberstockensee und via Hinderstockenalp und Hinderstockensee zurück nach Chrindi.



Cheibehorn 1952 M.ü.M.

## Schwierigkeitsgrad:

Dies ist eine einfachere Schneeschuh- oder Winter-Wanderung (mit Spikes). Der Aufstieg auf das Cheibehorn verlangt aber einiges an Kondition. Der Gratweg auf den Gipfel ist leicht ausgesetzt. Die Wege sind sehr gut angeschrieben. Besonders schön ist es über die gefrorenen Bergseen zu wandern (Eisfreigabe beachten respektive bei der Bergbahn erfragen).

## Hund:


Eine tolle Winter-Wanderung mit einem Hund. Wer Schneeschuhe trägt, muss aufpassen, dem Vierbeiner nicht aus Versehen auf die Pfoten zu treten. Bei schönem Wetter und an Wochenenden kann es in der Seilbahn etwas eng werden für Hunde und Menschen. Ansonsten eine problemlose Tour mit moderatem Schwierigkeitsgrad und relativ kurzer Dauer für alle schneeliebenden Hunde.




Auf dem gefrorenen Hinderstockensee



Gut signalisierte Wege



Winterlandschaft



Weg Richtung Oberstockensee



Auf dem gefrorenen Oberstockensee



Weg Richtung Oberstockenalp